



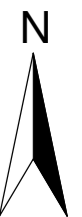


Anlage 2
 zur Verordnung des Landkreises Mittelsachsen zur Festsetzung eines Wasserschutzgebietes für das Quellgebiet Thiendorf
 vom 25. Mai 2009. Reg.-Nr. 23.3-561.690.41-440/02/09
 Flurstückskarte M 1 : 5000

Wasserschutzgebiet QG Thiendorf

-  Flurstücksgrenzen
-  Nutzungsartengrenzen
-  Schutzzone I
-  Schutzzone II
-  Schutzzone III



Uhlig
Landrat

Siegel

Kartengrundlage:
 Automatisierte Liegenschaftskarte (ALK) des Staatsbetriebes Geobasisinformation
 und Vermessung Sachsen. Aktualitätsstand: 23.01.2009