







Anlage 2  
zur Verordnung des Landkreises Mittelsachsen zur Festsetzung eines Wasserschutzgebietes  
für das Quellgebiet Stadtwald Oederan vom 25. Mai 2009. Reg.-Nr. 23.3-561.690.41-440/01/09  
Flurstückskarte M 1 : 3000

Wasserschutzgebiet QG Stadtwald Oederan

-  Flurstücksgrenzen
-  Nutzungsartengrenzen
-  Schutzzone I
-  Schutzzone II
-  Schutzzone III

Kartengrundlage:  
Automatisierte Liegenschaftskarte (ALK) des Staatsbetriebes Geobasisinformation  
und Vermessung Sachsen. Aktualitätsstand: 23.01.2009

Uhlig  
Landrat

Siegel

